



MINISTÉRIO DA EDUCAÇÃO
UNIVERSIDADE FEDERAL RURAL DO SEMI-ÁRIDO - UFERSA
PRÓ-REITORIA DE PLANEJAMENTO - PROPLAN
DIVISÃO DE CONVÊNIOS E TERMOS DE COOPERAÇÃO – DICONV
Av. Francisco Mota, 572, Bairro Presidente Costa e Silva, Mossoró-RN | Caixa Postal 137 | CEP 59.625-900
Telefone: (84) 3317-8273 | E-mail: diconv.proplan@ufersa.edu.br | www.ufersa.edu.br

PLANO DE TRABALHO

1. DADOS CADASTRAIS

CONTRATANTE	
Órgão/Entidade: Universidade Federal Rural do Semi-Árido	CNPJ: 24.529.265/0001-40
Endereço: Av. Francisco Mota, 572, Bairro Presidente Costa e Silva Mossoró-RN	Esfera Administrativa: Pública
Nome do Responsável: José de Arimatea de Matos	CPF: 188.805.334-87


CONTRATADA	
Órgão/Entidade: Fundação Guimarães Duque	CNPJ: 08.350.241/0001.72
Endereço: Av. Francisco Mota, 572, Bairro Presidente Costa e Silva Mossoró-RN	Esfera Administrativa: Privada
Nome do Responsável: André Pedro Fernandes Neto	CPF: 673.067.214-53



MINISTÉRIO DA EDUCAÇÃO
UNIVERSIDADE FEDERAL RURAL DO SEMI-ÁRIDO - UFERSA
PRÓ-REITORIA DE PLANEJAMENTO - PROPLAN
DIVISÃO DE CONVÊNIOS E TERMOS DE COOPERAÇÃO – DICONV
Av. Francisco Mota, 572, Bairro Presidente Costa e Silva, Mossoró-RN | Caixa Postal 137 | CEP 59.625-900
Telefone: (84) 3317-8273 | E-mail: diconv.proplan@ufersa.edu.br | www.ufersa.edu.br

2. DESCRIÇÃO DO PROJETO

Título do projeto:	Período de execução	
	Início:	Término:
NÚCLEO - Extensão Universitária e Desenvolvimento Socioespacial: Prefeitura Municipal de São José de Piranhas	15/08/2019	15/08/2020
Modalidade:		
<input type="checkbox"/> Ensino <input type="checkbox"/> Pesquisa e desenvolvimento científico e tecnológico <input checked="" type="checkbox"/> Extensão <input type="checkbox"/> Desenvolvimento Institucional		
Número do SIGAA:	Este plano de trabalho é vinculado ao PG009-2018 NÚCLEO - Extensão Universitária e Desenvolvimento Socioespacial - Programa cadastrado e aprovado pelo Departamento de Ciências Sociais Aplicadas e Humanas e pela Pró-Reitoria de Extensão, bem como os projetos vinculados a este (PJ073-2018 - Cadastro Técnico Multifinalitário no Semiárido; PJ075-2018 - Mapeamento e Zoneamento de Municípios do Semiárido Nordeste; PJ072-2018 - Políticas Públicas, Planejamento e Projeto em Arquitetura e Urbanismo no Semiárido Nordeste).	
Objeto:		
Firmar parcerias/cooperação técnica e científica com as gestões municipais das cidades das cidades do semiárido brasileiro com intuito de desenvolver as seguintes ações de extensão: Diagnóstico, reconhecimento e leitura da cidade; Levantamento Cadastral Multifinalitário - CTM; Atualização do Mapa/Planta da cidade; Planta Genérica de Valores; Implementação e/ou atualização de Código de Obras da Cidade; Implementação e/ou atualização de Plano de Mobilidade Urbana; Implementação e/ou atualização de Plano Diretor Participativo; Projetos de Arquitetura e Urbanismo e Engenharia Civil para áreas urbanas e espaços da cidade; Revitalização de áreas urbanas como praças e espaços edificados de interesse de preservação histórica e ambiental.		
Metodologia:		
Para a execução e desenvolvimento das ações de extensão e pesquisa, o percurso metodológico terá como primeiro ponto o diagnóstico, reconhecimento e leitura da dinâmica da cidade e seus conflitos socioespaciais. A partir desta leitura, as tomadas de decisões versarão sobre as estratégias e métodos de treinamento e qualificação técnica dos pesquisadores participantes do projeto/programa subsidiado pelo estudo teórico do de modo a complementação do trabalho e pesquisa de campo com vistas ao alcance dos objetivos propostos. Desta forma, a metodologia adotada durante a execução do projeto/programa terá a constante atualização, sistematização de dados e proposições técnicas, teóricas e gráficas acerca das ações em curso, garantindo maior dinamicidade e qualidade na execução dos trabalhos.		
Justificativa:		
Com o processo de interiorização do ensino superior das universidades brasileiras, a Universidade Federal Rural do Semi-Árido, tem se expandido de forma significativa. A criação de cursos nas áreas de engenharias e ciências sociais aplicadas, mais		



MINISTÉRIO DA EDUCAÇÃO
UNIVERSIDADE FEDERAL RURAL DO SEMI-ÁRIDO - UFERSA
PRÓ-REITORIA DE PLANEJAMENTO - PROPLAN
DIVISÃO DE CONVÊNIOS E TERMOS DE COOPERAÇÃO – DICONV

Av. Francisco Mota, 572, Bairro Presidente Costa e Silva, Mossoró-RN | Caixa Postal 137 | CEP 59.625-900
Telefone: (84) 3317-8273 | E-mail: diconv.proplan@ufersa.edu.br | www.ufersa.edu.br

recentemente a criação do Curso de Bacharelado em Arquitetura e Urbanismo, trouxe novas prospecções para a difusão do ensino, pesquisa e extensão no campo de Projeto e Planejamento Urbano e Regional no semiárido potiguar e brasileiro. Desta forma, no desenvolvimento de ações para difusão do conhecimento nas questões do espaço, território e dos elementos construtivos e socioculturais, o NAU - Núcleo Avançado de Urbanismo aglutina uma abordagem interdisciplinar pela colaboração entre pesquisadores com formações nas áreas de Arquitetura e Urbanismo, Engenharia Civil, Ciências Sociais, História, Conservação Urbana e Desenvolvimento Urbano. O grupo de pesquisa, nesta perspectiva, vem se dedicando ao fomento de discussões e pesquisas científicas e ações de extensão sobre as relações sociais, políticas e estruturais do espaço urbano tanto na dimensão histórica e quanto contemporânea. Desta forma, o NÚCLEO - Extensão Universitária e Desenvolvimento Socioespacial, programa de extensão, foi criado com o objetivo maior de estudar e contribuir com o desenvolvimento socioespacial das cidades semiáridas brasileiras, tendo em vista a complexidade e dinâmica das pequenas cidades do semiárido. Os problemas urbanos, a falta de participação da população no direito à cidade, de viver a urbanidade no seu modo pleno ainda é uma realidade distante de boa parte da população. Neste sentido, a justificativa da inserção deste programa de extensão no semiárido, tem como ponto principal o desenvolvimento urbano e o bem-estar social dos cidadãos numa cidade cada vez mais justa e participativa. Num âmbito maior, as proposições do NAU/NÚCLEO corroboram com a internalização dos conhecimentos acadêmicos adquiridos pelos discentes e pesquisadores, possibilitando a vivência destes conhecimentos na prática por meio das ações extensionistas e de pesquisa, objeto central do Grupo de Pesquisa em colaboração com a integração do Plano de Desenvolvimento Institucional da UFERSA e ainda em ressonância com os projetos pedagógicos dos Cursos de Bacharelado em Arquitetura e Urbanismo e Engenharias, a saber a civil. Do ponto de vista da atuação da UFERSA e considerando seu grau de abrangência no semiárido brasileiro e pela natureza de seu propósito enquanto transformadora da realidade social da população, este projeto/programa se justifica pela importância da abrangência territorial que detêm, uma vez que contribuir com ações de extensão e pesquisa para além dos limites potiguares, atingindo regiões dos estados limítrofes como Piauí, Paraíba, Ceará e Pernambuco. Com efeito, o programa NÚCLEO - Extensão Universitária e Desenvolvimento Socioespacial, numa perspectiva mais ampla traz o papel transformador da realidade social tanto de alunos, discentes, pesquisadores, colaboradores quanto da população, fazendo da universidade o *locus* dessa realidade transformadora.

Resultados esperados:


Os resultados esperados ao término deste programa, perpassam pela tríplice conjuntura acadêmica, social e profissional nos seguintes termos:

- ✓ Ao final das ações, espera-se que os participantes (discentes, pesquisadores e colaboradores) possam ter ao longo do programa, os conhecimentos acadêmicos aprendidos em sala de aula e laboratórios, ter internalizados e vivenciados na prática o propósito científico e técnico;
- ✓ Aprendizagem qualitativa e justa no sentido de conhecer e viver a cidade, explorando seus problemas socioespaciais, propondo soluções a médio e longo prazo;
- ✓ Construção de arcabouço teórico acerca da cidade, urbanismo e território;
- ✓ Avanço científico e cultural nas áreas a que este programa se propõe trabalhar;
- ✓ Do ponto de vista social, a formação de cidadãos mais justos e comprometidos com as questões urbanas das cidades semiáridas;

Sob a perspectiva profissional, o ganho do capital técnico qualificado para a futura prática profissional no mercado de trabalho, após a finalização do programa de extensão.

Ainda sobre os resultados, espera-se que a partir destas ações de extensão e pesquisa, a UFERSA e seus cursos, a saber Arquitetura e Urbanismo e Engenharia Civil, possam contribuir com o desenvolvimento urbano, transformando a realidade social da região na qual estão inseridos.

Divulgação e publicação dos resultados:



MINISTÉRIO DA EDUCAÇÃO
UNIVERSIDADE FEDERAL RURAL DO SEMI-ÁRIDO - UFERSA
PRÓ-REITORIA DE PLANEJAMENTO - PROPLAN
DIVISÃO DE CONVÊNIOS E TERMOS DE COOPERAÇÃO – DICONV
Av. Francisco Mota, 572, Bairro Presidente Costa e Silva, Mossoró-RN | Caixa Postal 137 | CEP 59.625-900
Telefone: (84) 3317-8273 | E-mail: diconv.proplan@ufersa.edu.br | www.ufersa.edu.br


Todos os trabalhos/ações e projetos relacionados com este acordo de cooperação técnica são objetos de participação técnica científica nos eventos, congressos, institutos de pesquisa, revistas por meio dos resultados obtidos durante e ao término do programa, como objeto do Grupo de Pesquisa Núcleo Avançado de Urbanismo, uma vez que este, configura-se como uma base de pesquisa dentro da Universidade.



MINISTÉRIO DA EDUCAÇÃO
UNIVERSIDADE FEDERAL RURAL DO SEMI-ÁRIDO - UFERSA
PRÓ-REITORIA DE PLANEJAMENTO - PROPLAN
DIVISÃO DE CONVÊNIOS E TERMOS DE COOPERAÇÃO – DICONV
Av. Francisco Mota, 572, Bairro Presidente Costa e Silva, Mossoró-RN | Caixa Postal 137 | CEP 59.625-900
Telefone: (84) 3317-8273 | E-mail: diconv.proplan@ufersa.edu.br | www.ufersa.edu.br

3. CRONOGRAMA DE EXECUÇÃO

Meta 1: Levantamento Cadastral Multifinalitário para PGV - Planta Genérica de Valores				Valor (R\$) 19.215,90		
				R\$ 17.469,00 + R\$ 1.746,90.		
Etapa:	Especificação:	Valor:	Indicador físico	Duração		
			Unidade:	Qtde.	Início:	Término:
1	Desenvolvimento e gestão de trabalho referente a continuidade e finalização da PGV, atualização cadastral imobiliária para o CTM.	(R\$ 5.823,00)	Auxílio - Pesquisador 01- Bolsa Custos Operacionais da FGD	04/04	15/08/2019	15/12/2019
2	Formulação de instrumento urbano/jurídico da PGV - Levantamento Cadastral Multifinalitário - CTM.	(R\$ 5.823,00)	Auxílio - Pesquisador 01 - Bolsa Custos Operacionais da FGD	04/04	15/12/2019	15/04/2020
3	Revisão de zoneamento/definição de setores e vetorização de imagens; dialogo com a gestão/câmara municipal - Discussão geral, entrega e aprovação da PGV.	(R\$ 5.823,00)	Auxílio - Pesquisador 01 - Bolsa Custos Operacionais da FGD	04/04	15/04/2020	15/08/2020



MINISTÉRIO DA EDUCAÇÃO
UNIVERSIDADE FEDERAL DO SEMI-ÁRIDO - UFERSA
PRÓ-REITORIA DE PLANEJAMENTO - PROPLAN
DIVISÃO DE CONVÊNIOS E TERMOS DE COOPERAÇÃO – DICONV

Av. Francisco Mota, 572, Bairro Presidente Costa e Silva, Mossoró-RN | Caixa Postal 137 | CEP 59.625-900
Telefone: (84) 3317-8273 | E-mail: diconv.proplan@ufersa.edu.br | www.ufersa.edu.br

Meta 2: Plano Diretor Participativo					Valor: R\$ 20.535,90	
Descrever meta necessária para cumprimento do objeto					R\$ 18.669,00 + R\$ 1.866,90	
Etapa:	Especificação:	Valor:	Indicador físico		Duração	
			Unidade:	Qtde.	Início:	Término:
1	1.1- Criação do "Espaço Plano Diretor "e Capacitação do Núcleo Gestor. 1.2- Leitura Comunitária do município: Compartilhando informações com vistas ao Planejamento Territorial. 1.3- Leitura Técnica do município:	(R\$ 4.667,25)	Auxílio - Pesquisador 02- Bolsas Custos Operacionais da FGD	03/03	15/08/2019	15/11/2019
2	2.1 - Audiência Pública de lançamento da elaboração do Plano Diretor e Síntese das leituras Técnica e Comunitária; 2.2 - Apresentação do Plano Diretor. 2.3 - Projeto de Lei - Proposições teóricas e técnicas do Plano Diretor Municipal Participativo.	(R\$ 4.667,25)	Auxílio - Pesquisador 02- Bolsas Custos Operacionais da FGD	03/03	15/11/2019	15/02/2020
3	3.1 - Revisão da Lei de Parcelamento do Solo. 3.2 - Elaboração da Planta Cadastral e Planta Genérica de Valores. 3.3 - Análise do Código de Edificações e Obras. 3.4 - Elaboração ou revisão do Código de Posturas.	(R\$ 4.667,25)	Auxílio - Pesquisador 02- Bolsas Custos Operacionais da FGD	03/03	15/02/2020	15/05/2020
4	4.1- Previsão de auto aplicabilidade do Plano Diretor e dos instrumentos complementares. 4.2 - Entrega a Câmara Municipal para aprovação	(R\$ 4.667,25)	Auxílio - Pesquisador 02- Bolsas Custos Operacionais da FGD	03/03	15/05/2020	15/08/2020



MINISTÉRIO DA EDUCAÇÃO
UNIVERSIDADE FEDERAL RURAL DO SEMI-ÁRIDO - UFERSA
PRÓ-REITORIA DE PLANEJAMENTO - PROPLAN
DIVISÃO DE CONVÊNIOS E TERMOS DE COOPERAÇÃO – DICONV

Av. Francisco Mota, 572, Bairro Presidente Costa e Silva, Mossoró-RN | Caixa Postal 137 | CEP 59.625-900
Telefone: (84) 3317-8273 | E-mail: diconv.proplan@ufersa.edu.br | www.ufersa.edu.br


Meta 3: Mapeamento para elaboração do Plano Diretor e Plano de Estruturação Urbana.					Valor: R\$ 11.682,00 ¹	
					R\$ 10.620,00 + R\$ 1.062,00	
Etapa:	Especificação:	Valor:	Indicador físico		Duração	
			Unidade:	Qtde.	Início:	Término:
1	Diagnóstico e revisão de material coletado em campo. Mapeamento, Vetorização e Tabulação de dados.	(R\$ 10.620,00)	Diárias Custos Operacionais da FGD	60	15/08/2019	15/08/2020

Para acrescentar metas, copiar quadro e colar conforme quantidade de acréscimo de metas.

Meta 4: Projetos de Arquitetura e Urbanismo e Engenharia Civil					Valor: R\$ 6.722,034 ²	
					R\$ 6.110,94 + R\$ 611,094	
Etapa :	Especificação:	Valor:	Indicador físico		Duração	
			Unidade:	Qtde.	Início:	Término:
1	Levantamento arquitetônico e físico de áreas urbanas para projetos de arquitetura e urbanismo e complementares (engenharia civil).	(R\$ 3.455,94)	Combustível - Locação de Veículo Custos Operacionais da FGD	486,76 (L) - 01	15/08/2019	15/02/2020
2	desenvolvimento de estudo preliminar e projetos em planejamento urbano e regional, arquitetura e urbanismo para o município	(R\$ 2.655,00)	Diárias Custos Operacionais da FGD	15	15/02/2020	15/08/2020

¹ O valor total da Meta 3 corresponde a: R\$ 10.620,00 (Repasse para a equipe/coordenação do projeto) + R\$ 1.062,00 (Correspondente a 10% do valor dos serviços/Meta, a ser repassado para a Fundação Guimarães Duque). Total do Item/Meta: R\$ 11.682,00.

² O valor total da Meta 4 corresponde a: R\$ 6.111,94 (Repasse para a equipe/coordenação do projeto) + R\$ 611,094 (Correspondente a 10% do valor dos serviços/Meta, a ser repassado para a Fundação Guimarães Duque). Total do Item/Meta: R\$ 6.723,03.



MINISTÉRIO DA EDUCAÇÃO
UNIVERSIDADE FEDERAL RURAL DO SEMI-ÁRIDO - UFRSA
PRÓ-REITORIA DE PLANEJAMENTO - PROPLAN
DIVISÃO DE CONVÊNIOS E TERMOS DE COOPERAÇÃO – DICONV

Av. Francisco Mota, 572, Bairro Presidente Costa e Silva, Mossoró-RN | Caixa Postal 137 | CEP 59.625-900
Telefone: (84) 3317-8273 | E-mail: diconv.proplan@ufersa.edu.br | www.ufersa.edu.br

4. EQUIPE TÉCNICA

Participantes vinculados à UFRSA – Servidores:

Nome completo	Matrícula SIAPE	Vínculo UFRSA	Função	Titulação	Carga horária (semanal)	Valor da bolsa / Pró-labore (R\$)
Antonio Carlos Leite Barbosa	2044548	Servidor	Docente	Mestre	½ hora	1.000,00
Otávio Paulino Lavor	2067096	Servidor	Docente	Doutor	-	0,00

Participantes vinculados à UFRSA – Alunos:

Nome completo	Matrícula UFRSA	CPF	Função	Curso	Nível	Carga horária	Valor da bolsa (R\$)
A selecionar por meio de edital próprio			Bolsista	Arquitetura e Urbanismo/Engenharia Civil	G	20 horas	455,75
A selecionar por meio de edital próprio			Bolsista	Arquitetura e Urbanismo/Engenharia Civil	G	20 horas	455,75

Participantes Externos à UFRSA

Nome completo	CPF	Função	Curso	Nível	Carga horária	Valor da bolsa (R\$)
Carlos Pereira Junior	103.961.114-16	Engenheiro Civil	Engenharia Civil	G	20 horas	1.100,00



MINISTÉRIO DA EDUCAÇÃO
UNIVERSIDADE FEDERAL RURAL DO SEMI-ÁRIDO - UFERSA
PRÓ-REITORIA DE PLANEJAMENTO - PROPLAN
DIVISÃO DE CONVÊNIOS E TERMOS DE COOPERAÇÃO – DICONV

Av. Francisco Mota, 572, Bairro Presidente Costa e Silva, Mossoró-RN | Caixa Postal 137 | CEP 59.625-900
Telefone: (84) 3317-8273 | E-mail: diconv.proplan@ufersa.edu.br | www.ufersa.edu.br

Justificativa para a composição da equipe:

A base de pesquisa NAU - Núcleo Avançado de Urbanismo, em sua estrutura organizacional tem um corpo técnico composto por pesquisadores de excelência acadêmica, técnica e profissional composta por Arquitetos e Urbanistas, Engenheiros Civis, Agrônomos, Sociólogos e estudantes em nível de graduação dos Cursos de Arquitetura e Urbanismo, Engenharia Civil e Bacharelado em Ciência e Tecnologia. A composição mista e ao mesmo tempo coesa, aglutina esforços para a execução e gerenciamento de atividades no campo do ensino, pesquisa e extensão da Universidade Federal Rural do Semi-Árido, Campus Pau dos Ferros. Diante do cenário das pequenas cidades semiáridas, em especial as localizadas na Região imediata de Sousa e Cajazeiras, bem como na Região Imediata de Pau dos Ferros, observa-se uma rede de cidades que se estruturam numa dinâmica urbana bastante característica no campo do planejamento urbano e regional, a saber na produção urbana e no direito à cidade. Desta forma, os esforços e entendimento junto com frentes de trabalhos em prol do fomento e inserção de políticas públicas, projetos sociais e ações de infraestrutura urbana para os pequenos municípios, também perpassam pela atuação da universidade enquanto campo de ação transformadora da realidade local e da sociedade. Com efeito, as ações de ensino, pesquisa e em especial a extensão universitária se apresentam como elemento indissociável do Grupo de Pesquisa Núcleo Avançado de Urbanismo. Importa destacar que para a concretude dessas ações e do fomento as políticas públicas no campo do planejamento, os projetos vinculados ao programa de extensão NÚCLEO - Extensão Universitária e Desenvolvimento Socioespacial, bem como a natureza e caráter técnico-científico da equipe deste projeto se justifica pela importância maior de levar o desenvolvimento socioespacial de cidades como São José de Piranhas.




MINISTÉRIO DA EDUCAÇÃO
UNIVERSIDADE FEDERAL RURAL DO SEMI-ÁRIDO - Ufersa
PRÓ-REITORIA DE PLANEJAMENTO - PROPLAN
DIVISÃO DE CONVÊNIOS E TERMOS DE COOPERAÇÃO – DICONV
Av. Francisco Mota, 572, Bairro Presidente Costa e Silva, Mossoró-RN | Caixa Postal 137 | CEP 59.625-900
Telefone: (84) 3317-8273 | E-mail: diconv.proplan@ufersa.edu.br | www.ufersa.edu.br

5. PLANO DE APLICAÇÃO

TIPO DE DESPESA			TOTAL
Despesas correntes / outras / aplicações diretas			
3390.14.00	Diárias	Subtotal 1	R\$ 13.275,00
3390.18.00	Auxílio Financeiro a Estudantes	Subtotal 2	R\$ 10.938,00
3390.20.00	Auxílio Financeiro a Pesquisador	Subtotal 3	R\$ 25.200,00
3390.30.00	Material de Consumo	Subtotal 4	R\$ 1.727,94
3390.33.00	Passagens e Despesas com Locomoção	Subtotal 5	R\$ 0,00
3390.36.00	Pessoas Físicas - Externas	Subtotal 6.1	R\$ 0,00
	Pessoas Físicas - Servidores	Subtotal 6.2	R\$ 0,00
3390.39.00	Pessoas Jurídicas	Subtotal 7.1	R\$ 1.728,00
	Serviço de Apoio Administrativo, Técnico e Operacional (valor dos custos operacionais da Fundação de Apoio):	Subtotal 7.2	R\$ 5.286,90
3390.47.00	Encargos sociais	Subtotal 8	
Despesas de capital / investimentos / aplicações diretas			
4490.51.00	Obras e Instalações	Subtotal 9	R\$
4490.52.00	Equipamentos e Material permanente	Subtotal 10	R\$
Outros			
n/a	Ressarcimento Ufersa	Subtotal 11	R\$ 116,31
VALOR TOTAL DO PROJETO			R\$ 58.272,15³

³ No valor total constam os 10% a serem repassados para a Fundação Guimarães Duque durante a vigência do projeto.



MINISTÉRIO DA EDUCAÇÃO
UNIVERSIDADE FEDERAL RURAL DO SEMI-ÁRIDO - UFERSA
PRÓ-REITORIA DE PLANEJAMENTO - PROPLAN
DIVISÃO DE CONVÊNIOS E TERMOS DE COOPERAÇÃO - DICONV

Av. Francisco Mota, 572, Bairro Presidente Costa e Silva, Mossoró-RN | Caixa Postal 137 | CEP 59.625-900
Telefone: (84) 3317-8273 | E-mail: diconv.proplan@ufersa.edu.br | www.ufersa.edu.br

6. DETALHAMENTO DE DESPESAS

ELEMENTO	DESCRIÇÃO DA DESPESA	UND	QTD	VALOR UNITÁRIO	VALOR TOTAL UFERSA	VALOR TOTAL FGD
DESPESAS CORRENTES E APLICAÇÕES DIRETAS						
3390.14.00	Diárias para servidor					
3390.14.14	Diárias no país	Diária	75	177,00		13.275,00
3390.14.16	Diárias no exterior					
Subtotal 1						13.275,00
43390.18.00	Auxílio Financeiro a Discente					
	Alunos de graduação	Meses x alunos	24,00	455,75		10.938,00
Subtotal 2						10.938,00
3390.20.00	Auxílio Financeiro a Pesquisador					
	Auxílio - Pesquisador 01	12 Meses	12,00	1.000,00		12.000,00
	Auxílio - Pesquisador 02	12 Meses	12,00	1.100,00		13.200,00
Subtotal 3						25.200,00
3390.30.00	Material de Consumo (Incluir os itens de maneira detalhada especificando características necessárias)					
	Combustível (Óleo Diesel)	Litros	486,744	3,55		1.727,94
Subtotal 4						1.727,94
3390.33.00	Passagens e Deslocamento (Detalhar destino e/ou motivação da viagem)					
	Passagens nacionais					
	Passagens internacionais					
	Locomoção urbana (táxi)					
Subtotal 5						0,00
3390.36.00	Outros Serviços de Pessoas Física (detalhar adequadamente os itens referentes aos serviços a serem prestados)					
	Serviços Técnicos Profissionais Externos (RPA/RPCI)					
	Conferencistas / Expositores					
	Diárias para profissionais externos					
Pessoa Física - Externos: Subtotal 6.1						
	Docentes Doutores					
	Docentes Mestres					
	Docentes Especialistas					
	Docentes Graduados					
	Técnico-administrativos					
	Doutores					





MINISTÉRIO DA EDUCAÇÃO
UNIVERSIDADE FEDERAL RURAL DO SEMI-ÁRIDO - UFERSA
PRÓ-REITORIA DE PLANEJAMENTO - PROPLAN
DIVISÃO DE CONVÊNIOS E TERMOS DE COOPERAÇÃO – DICONV

Av. Francisco Mota, 572, Bairro Presidente Costa e Silva, Mossoró-RN | Caixa Postal 137 | CEP 59.625-900
Telefone: (84) 3317-8273 | E-mail: diconv.proplan@ufersa.edu.br | www.ufersa.edu.br

	Técnico-administrativos Mestres					
	Técnico-administrativos Especialistas					
	Técnico-administrativos Graduados					
	Técnico-administrativos não graduados					
Pessoa Física - Servidores: Subtotal 6.2						0,00
3390.39.00	Outros Serviços de Pessoas Jurídicas (Incluir os itens de maneira detalhada especificando os serviços a serem prestados)					
	Locação de Veículo (Micro-Ônibus ou Van)	Serviço	1	1.728,00		1.728,00
Subtotal 7.1						1.728,00
3390.39.79	Ressarcimento à Fundação de apoio					R\$ 5.286,90
Subtotal 7.2						R\$ 5.286,90
3390.47.00	Encargos Sociais					
Subtotal 8						0,00
DESPESAS DE CAPITAL, INVESTIMENTOS E APLICAÇÕES DIRETAS						
4490.51.00	Obras e Instalações (Incluir os itens de maneira detalhada especificando as características necessárias)					
Subtotal 9						0,00
4490.52.00	Equipamentos e material permanente (Incluir os itens de maneira detalhada especificando as características necessárias)					
Subtotal 10						0,00
OUTROS						
n/a	Ressarcimento UFERSA					116,31
Subtotal 11						116,31
TOTAL						58.272,15

* Caso seja utilizado kits ou conjuntos, justificar.




MINISTÉRIO DA EDUCAÇÃO
UNIVERSIDADE FEDERAL RURAL DO SEMI-ÁRIDO - UFERSA
PRÓ-REITORIA DE PLANEJAMENTO - PROPLAN
DIVISÃO DE CONVÊNIOS E TERMOS DE COOPERAÇÃO – DICONV

Av. Francisco Mota, 572, Bairro Presidente Costa e Silva, Mossoró-RN | Caixa Postal 137 | CEP 59.625-900
Telefone: (84) 3317-8273 | E-mail: diconv.proplan@ufersa.edu.br | www.ufersa.edu.br

7. CRONOGRAMA DE DESEMBOLSO⁴

VALORES A SEREM DESEMBOLSADOS AO CONVENIENTE (em R\$)						
Ano 01	Janeiro	Fevereiro	Março	Abril	Maio	Junho
	Julho	Agosto	Setembro	Outubro	Novembro	Dezembro
		4.677,60 (274,32)	4.572,00 (274,32)	4.572,00 (274,32)	4.572,00 (274,32)	4.572,00 (274,32)
Ano 02	Janeiro	Fevereiro	Março	Abril	Maio	Junho
	4.572,00 (274,32)	4.572,00 (274,32)	4.572,00 (274,32)	4.572,00 (274,32)	4.572,00 (274,32)	4.572,00 (274,32)
	Julho	Agosto	Setembro	Outubro	Novembro	Dezembro
Ano 03	Janeiro	Fevereiro	Março	Abril	Maio	Junho
	4.572,00 (274,32)					
	Julho	Agosto	Setembro	Outubro	Novembro	Dezembro
Ano 04	Janeiro	Fevereiro	Março	Abril	Maio	Junho
	4.572,00 (274,32)					
	Julho	Agosto	Setembro	Outubro	Novembro	Dezembro

Mossoró-RN, ____ de _____ de _____.


ANTONIO CARLOS LEITE BARBOSA
Arquiteto e Urbanista - CAU A05499-4
Matrícula SIAPE: 2044548
Assinatura do Coordenador do Projeto

⁴ No cronograma de desembolso constam os seguintes pagamentos: 1 - Primeiro pagamento está incluso os valores a repassar para a UFERSA (116,31) + Despesas equipe do projeto (4.572,00) + 6% da Fundação Guimarães Duque (274,32); 2 - Demais meses, constam apenas os valores para a execução do projeto + 6% da Fundação Guimarães Duque.




MINISTÉRIO DA EDUCAÇÃO
UNIVERSIDADE FEDERAL RURAL DO SEMI-ÁRIDO - UFERSA
PRÓ-REITORIA DE PLANEJAMENTO - PROPLAN
DIVISÃO DE CONVÊNIOS E TERMOS DE COOPERAÇÃO – DICONV
Av. Francisco Mota, 572, Bairro Presidente Costa e Silva, Mossoró-RN | Caixa Postal 137 | CEP 59.625-900
Telefone: (84) 3317-8273 | E-mail: diconv.proplan@ufersa.edu.br | www.ufersa.edu.br

ANEXO - PLANO DE TRABALHO

(Descrição detalhada das atividades – Serviços e Produtos a desenvolver)

Meta 1: Levantamento Cadastral Multifinalitário para PGV – Planta Genérica de Valores			
Etapa 1	Descrição das atividades e serviços	Início:	Término:
1	Desenvolvimento e gestão de trabalho referente a continuidade e finalização da PGV, atualização cadastral imobiliária para o CTM. Coordenação das ações envolvendo os atores sociais, servidores técnicos da prefeitura, universidades e outros órgãos colaboradores.	15/08/2019	15/12/2019
2	Formulação de instrumento urbano/jurídico da PGV – Levantamento Cadastral Multifinalitário – CTM. Coordenação de comissão institucional instituída pela prefeitura para definição de valores do metro quadrado e valores venais dos imóveis para PGV.	15/12/2019	15/04/2020
3	Revisão de setores e ajustes, conferência de dados e vetorização de imagens; diálogo com a gestão/câmara municipal – Discussão geral, entrega e aprovação da PGV. Este serviço é de relevância importância para finalização do levantamento cadastral multifinalitário.	15/04/2020	15/08/2020



MINISTÉRIO DA EDUCAÇÃO
UNIVERSIDADE FEDERAL DO SEMI-ÁRIDO - UFERSA
PRÓ-REITORIA DE PLANEJAMENTO - PROPLAN
DIVISÃO DE CONVÊNIOS E TERMOS DE COOPERAÇÃO – DICONV

Av. Francisco Mota, 572, Bairro Presidente Costa e Silva, Mossoró-RN | Caixa Postal 137 | CEP 59.625-900
Telefone: (84) 3317-8273 | E-mail: diconv.proplan@ufersa.edu.br | www.ufersa.edu.br

Meta 2: Plano Diretor Participativo do Município			
Etapa:	Descrição das atividades e serviços	Início:	Término:
1	1.1- Revisão e formulação do Plano Diretor Participativo de Areia. Alinhamento com outros órgãos de interesse urbano, paisagístico e patrimônio no município. Criação do “Espaço Plano Diretor” e Capacitação do Núcleo Gestor. 1.2- Leitura Comunitária do município: Compartilhando informações com vistas ao Planejamento Territorial. 1.3- Leitura Técnica do município: estudo e mapeamento técnico, urbanístico, paisagístico e patrimonial do município; 1.4 - Estudo e compatibilização da área de sombreamento do tombamento do patrimônio arquitetônico, histórico, urbano e paisagístico do município; 1.5 - Discussão, integração entre equipes da Prefeitura, UFERSA e demais associações comunitárias e outros com vista ao entendimento, diagnóstico e definição de parâmetros e instrumentos de revisão, formulação e execução do plano diretor participativo. 1.6 - Diagnostico urbano e rural, contemplando áreas urbana e distritos localizado no perímetro do município. Mapeamento e plano de urbanização do município.	15/08/2019	15/10/2019 ⁵
2	2.1 - Audiência Pública de lançamento e elaboração do Plano Diretor e Síntese das leituras Técnica e Comunitária - Eventos, encontros, momentos de formação e educação quanto ao conjunto urbano, paisagístico e ambiental do município. Coordenação e desenvolvimento das atividades relativas ao plano diretor participativo. 2.2 - Apresentação do Plano Diretor. 2.3 - Redação do Projeto de Lei - Proposições teóricas e técnicas do Plano Diretor Municipal Participativo.	15/12/2019	15/02/2020
3	3.1 - Redação e Revisão da Lei de Parcelamento do Solo Urbano - Plano Diretor Participativo do município. 3.2 - Elaboração da Planta Cadastral e Planta Genérica de Valores. 3.3 - Análise do Código de Edificações e Obras. 3.4 - Elaboração ou revisão do Código de Posturas.	15/02/2020	15/05/2020
4	4.1- Previsão de auto aplicabilidade do Plano Diretor e dos instrumentos complementares. 4.2 - Entrega a Câmara Municipal para aprovação.	15/05/2020	15/08/2020

Meta 3: Mapeamento para elaboração do Plano Diretor e Plano de Estruturação Urbana			
Etapa:	Descrição das atividades e serviços	Início:	Término:
1	Diagnóstico e revisão de material coletado em campo. Mapeamento, Vetorização e Tabulação de dados. Diagramação, formulação e implantação do Plano de Estruturação Urbana do município. Demarcação de sítios e zonas rurais. Redação, revisão e formulação da lei de zoneamento.	15/08/2019	15/08/2020


⁵ Este prazo constitui-se o mínimo necessário. O prazo total para o desenvolvimento das ações referente a revisão e formulação do Plano Diretor Participativo é de 12 meses, prorrogado por mais 6 meses.



MINISTÉRIO DA EDUCAÇÃO
UNIVERSIDADE FEDERAL RURAL DO SEMI-ÁRIDO - UFERSA
PRÓ-REITORIA DE PLANEJAMENTO - PROPLAN
DIVISÃO DE CONVÊNIOS E TERMOS DE COOPERAÇÃO – DICONV

Av. Francisco Mota, 572, Bairro Presidente Costa e Silva, Mossoró-RN | Caixa Postal 137 | CEP 59.625-900
Telefone: (84) 3317-8273 | E-mail: diconv.proplan@ufersa.edu.br | www.ufersa.edu.br

Meta 4: Projetos de Planejamento Urbano e Regional, Arquitetura e Urbanismo e Engenharia Civil – suporte ao desenvolvimento urbano			
Etapa:	Descrição das atividades e serviços	Início:	Término:
1	Levantamento arquitetônico e físico de áreas urbanas para projetos de arquitetura e urbanismo e complementares (engenharia civil).	15/08/2019	01/02/2020
2	Desenvolvimento de estudo preliminar e projetos em planejamento urbano e regional, arquitetura e urbanismo para o município. Tratamento de imagens, vetorizações com suporte ao desenvolvimento urbano.	15/02/2020	15/08/2020


ANTONIO CARLOS LEITE BARBOSA
Arquiteto e Urbanista - CAU A05499-4
Matricula SIAPE: 2044548
Assinatura do Coordenador do Projeto